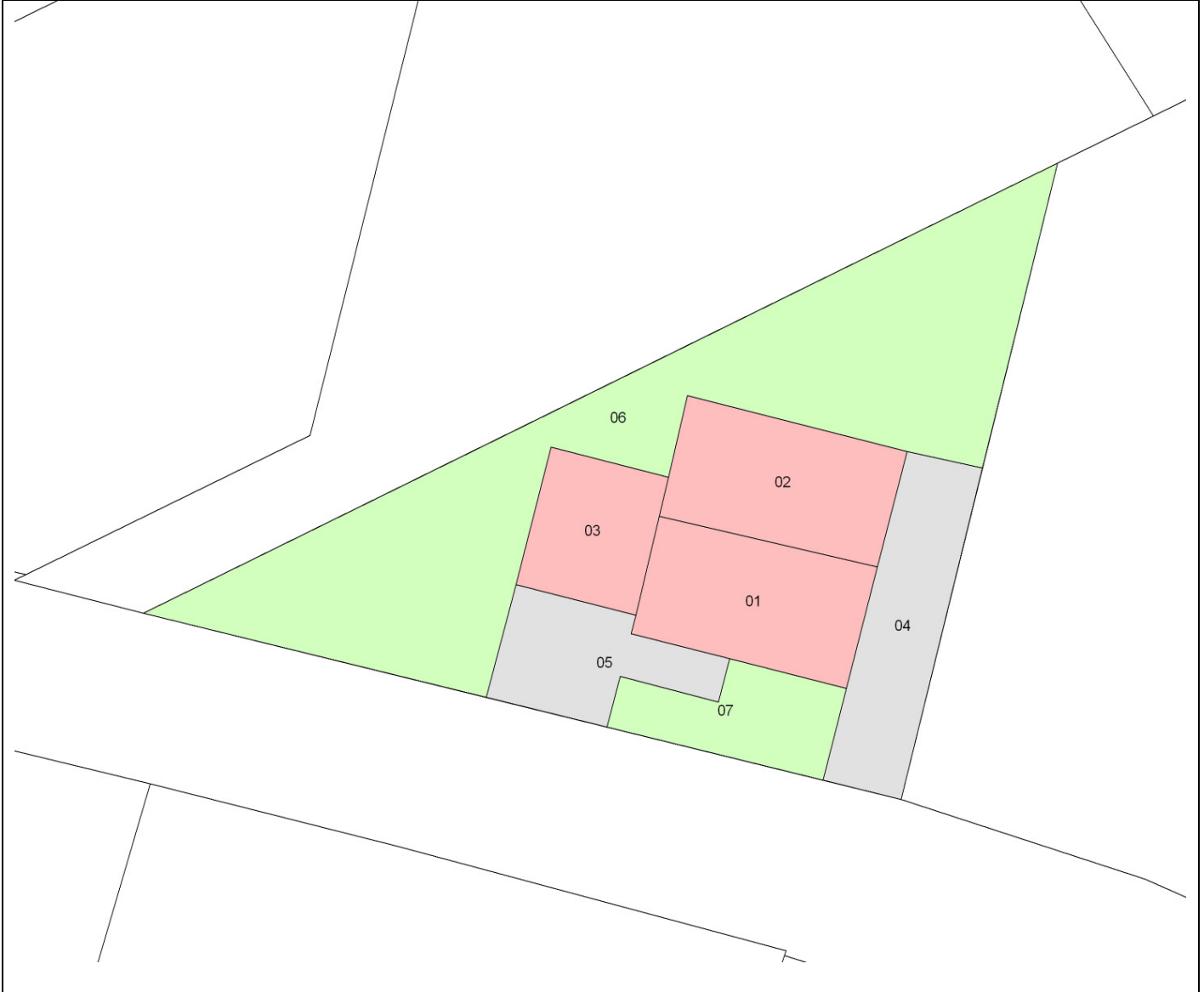







Erhebungsbogen Übersichtsplan zu den bebauten und befestigten Flächen		WE-Nr.	4711
Gemarkung	Rüthen	Flur	19
Flurstücke	4711/3		
Lage	Testweg 17		
Eigentümer / Verwalter	Mustermann, Max		



Maßstab	1: 300	1cm in der Zeichnung sind 3 Meter in der Natur
----------------	--------	--

Legende

	Dachflächen (Faktor 1,0) Alle Dächer, sofern nicht flächendeckend begrünt
	Baustelle Bewertung erfolgt nach Fertigstellung der Baustelle
	Nicht wasserdurchlässige Flächen (Faktor 1,0) Asphalt, Beton, Pflaster, Verbundsteine und Platten oder vergleichbar versiegelt
	Teilweise wasserdurchlässige Flächen (Faktor 0,5) Ökopflaster, Rasengittersteine, Kies, Schotter oder vergleichbar versiegelt
	Unversiegelte Flächen (Faktor 0,0) Zum Beispiel Garten, Gras, Wiese, Beete oder Acker