






**Legende**

-  Gemeinde- / Stadtgrenzen
-  Vorrangzonen
-  FNP Darstellung soll aufgehoben werden
-  vorhandener Windenergieanlagenstandort
-  vorhandener Windenergieanlagenstandort der Nachbarkommunen

**Übersichtskarte der Vorrangzonen**

**Karte 10**

Windkonzept Rüthen 2012.2

Windenergienutzung in Rüthen

M.: 1 : 100.000	Gez.: Sto	Bearb.: Me	Dat.: Nov. 2013
Plangröße: DIN A3		Plannummer: 1157	

**Bertram Mestermann**  
**Büro für Landschaftsplanung**


 Brackhüttenweg 1  
 59581 Warstein-Hirschberg  
 Tel. 02902-701231  
 info@mestermann-landschaftsplanung.de

Tragsteller: \_\_\_\_\_ Planverfasser: \_\_\_\_\_