



# DORFGEBIET (MD)

ZAHLE DER VOLLGESCHOSSE 1 - 2 (HÖCHSTGRENZE)


GRUNDFLÄCHENZAHL 0.4 | 0.4

GESCHOSSFLÄCHENZAHL 0.4 | 0.6


 PLANGEBIET


 STRASSENBEGRENZUNGSLINIE


 ZWINGENDE BAULINIE

 BAUGRENZE

 GRÜNFLÄCHE

 GARAGEN

 2 GESCHOSSIGES BAUGEBIET (30°)

 1- " " (30 - 35°)

Kreis Lippstadt

Gemarkung und Gemeindebezirk Kallenhardt

Abzeichnung der Flurkarte

Flur 3 - Maßstab 1:500


Zur Vervielfältigung freigegeben durch Verfügung des  
Landkreises Lippstadt Katasteramt vom 19. März 1964


Liste B Nr. 3/64

Gebühr 83,50 DM

Get. B. A. Nr. 572/64

## 1. Änderung

 Baulinie entfällt

 Maße entfallen