






Erhebungsbogen		WE-Nr.	4711
Übersichtsplan zu den bebauten und befestigten Flächen		Flur	19
Gemarkung	Rüthen		
Flurstücke	4711/3		
Lage	Testweg 17		
Eigentümer / Verwalter	Mustermann, Max		
Maßstab	1: 300	1cm in der Zeichnung sind 3 Meter in der Natur	
Legende			
	Dachflächen (Faktor 1,0) Alle Dächer, sofern nicht flächendeckend begrünt		
	Baustelle Bewertung erfolgt nach Fertigstellung der Baustelle		
	Nicht wasserdurchlässige Flächen (Faktor 1,0) Asphalt, Beton, Pflaster, Verbundsteine und Platten oder vergleichbar versiegelt		
	Teilweise wasserdurchlässige Flächen (Faktor 0,5) Ökopflaster, Rasengittersteine, Kies, Schotter oder vergleichbar versiegelt		
	Unversiegelte Flächen (Faktor 0,0) Zum Beispiel Garten, Gras, Wiese, Beete oder Acker		