


# Ländliches Wegenetzkonzept Stadt Rütten

## Vorhandene Wegesituation (IST)

### Legende




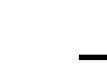
#### Übergeordnetes Straßennetz

-  Bundesstraße
-  Kreisstraße
-  Landesstraße

#### Sonstiges

-  Brückenbauwerk
-  Furt
-  Unterführung

#### Zustand

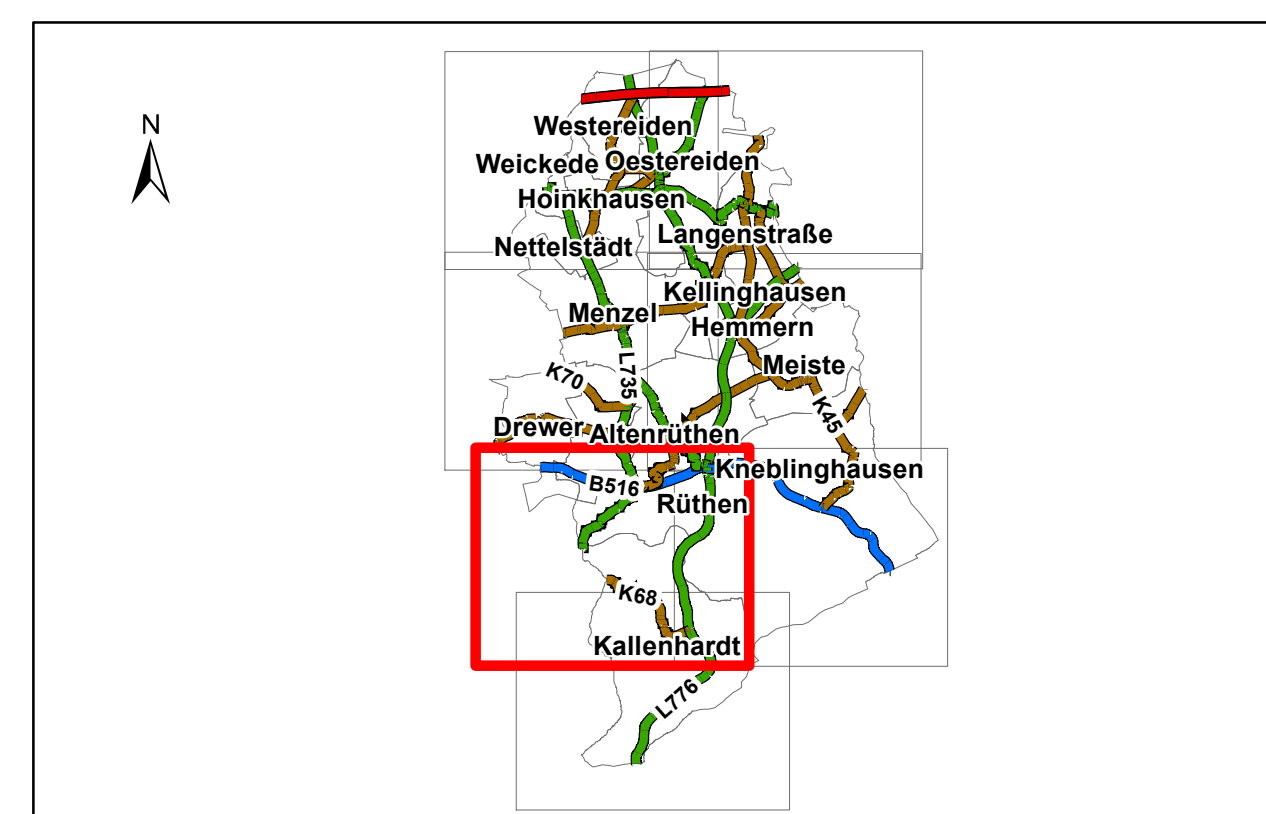
-  in Ordnung
-  Einzelmaßnahmen erforderlich
-  Gesamtanierung erforderlich
-  keine Verkehrsfläche vorhanden


#### Befestigung


-  befestigt
-  teilbefestigt
-  wassergebunden
-  ohne Befestigung

#### Wegenetz Kategorie - IST

-  A - klassifiziert
-  B - multifunktionaler Verbindungsweg
-  C - Hauptwirtschaftsweg
-  D - untergeordneter Wi-Weg mit Fußgängerverkehr
-  E - untergeordneter Erschließungsweg mit luf Verkehr
-  F - Einzlerschließung kaum luf Verkehr
-  G - Binnerschließung
-  H - keine Funktion
-  I - allenführender Geh- / Radweg



 "Europäischer Landwirtschaftsfonds für die Entwicklung des ländlichen Raums:  
Hier investiert Europa in die ländlichen Gebiete."

Projekt:		<b>Ländliches Wegenetzkonzept</b>	
Auftraggeber:	 <b>Stadt Rütten</b>	Anlagen-Nr.:	1
		Blatt-Nr.:	C1
		Proj.-Nr.:	RUE_001
Planinhalt:	Kategorisierung IST	bearbeitet:	25.10.2018
		gezeichnet:	25.10.2018
		Maßstab:	1:9.000
Planbezeichnung:	<b>Vorhandene Wegesituation (IST)</b>		

 **Ge-Komm**  
Gesellschaft für kommunale Infrastruktur

Ge-Komm GmbH  
Gesellschaft für kommunale Infrastruktur  
Innenstraße 11  
42324 Metteln

T 05422 98151-60 | www.ge-komm.de  
F 05422 98151-69 | info@ge-komm.de

Zeichnungsdatei: WKK\_Rütten\_IST.mxd  
Erstellt mit ArcGIS 10.4